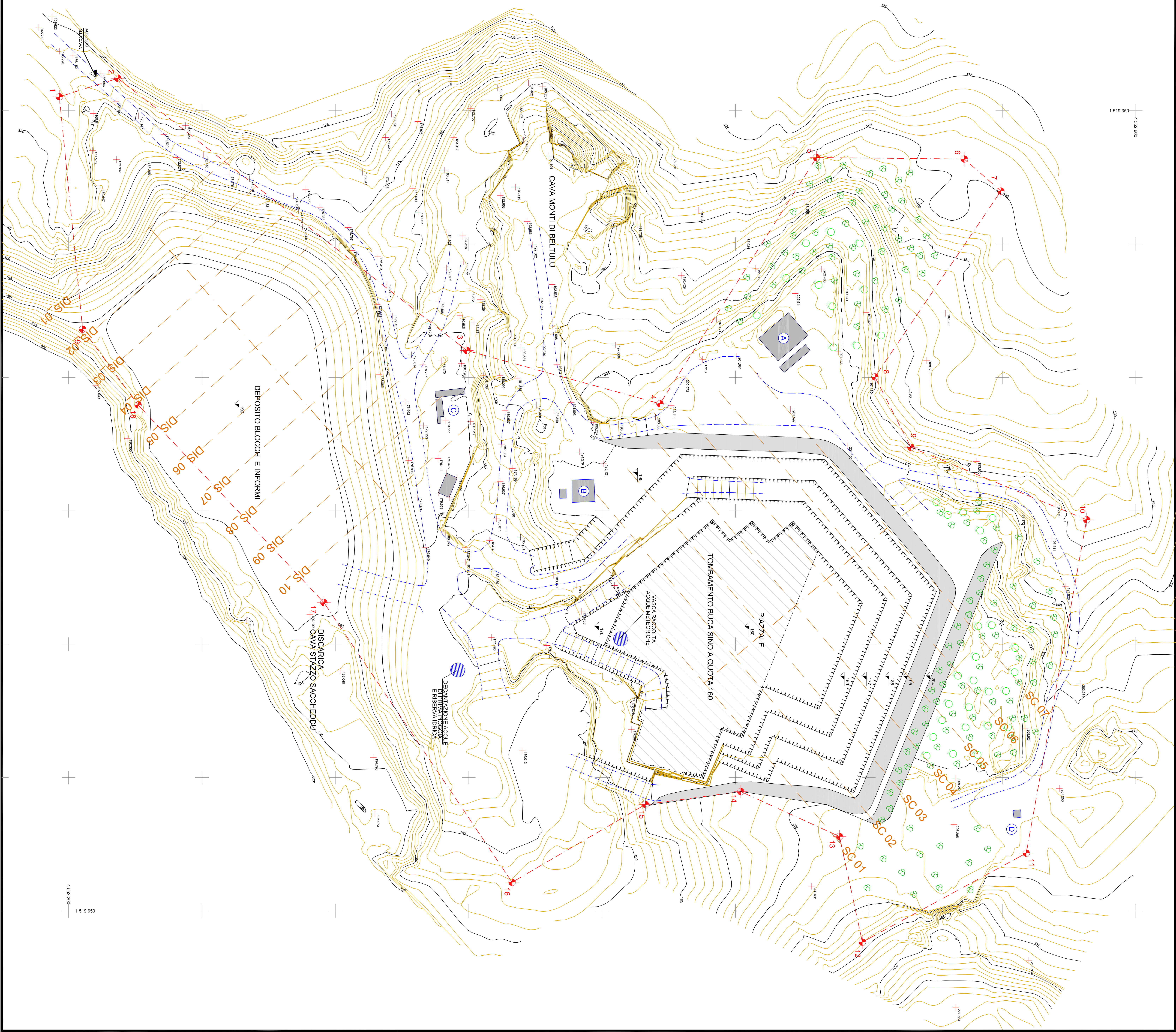
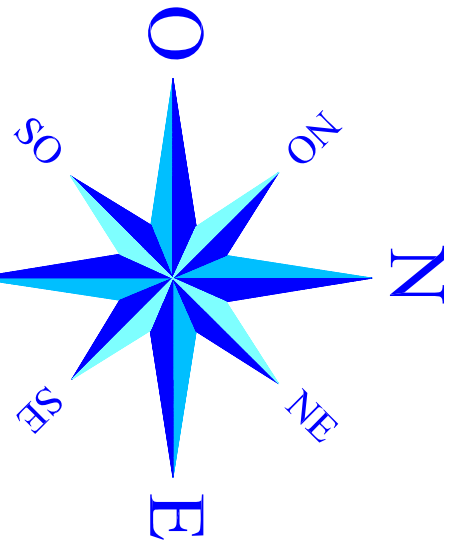


4 552 800
1 519 350



4 552 200
1 519 650

CAVA
PULPUGIA
Comuni di
Tempio Pausania - Luogosanto



Scala 1:500


0 50 mt. 100 mt.

- Coordinate nel Sistema di coordinate GAUSS-BOAGA
- Equidistanza curve di livello mt. 1

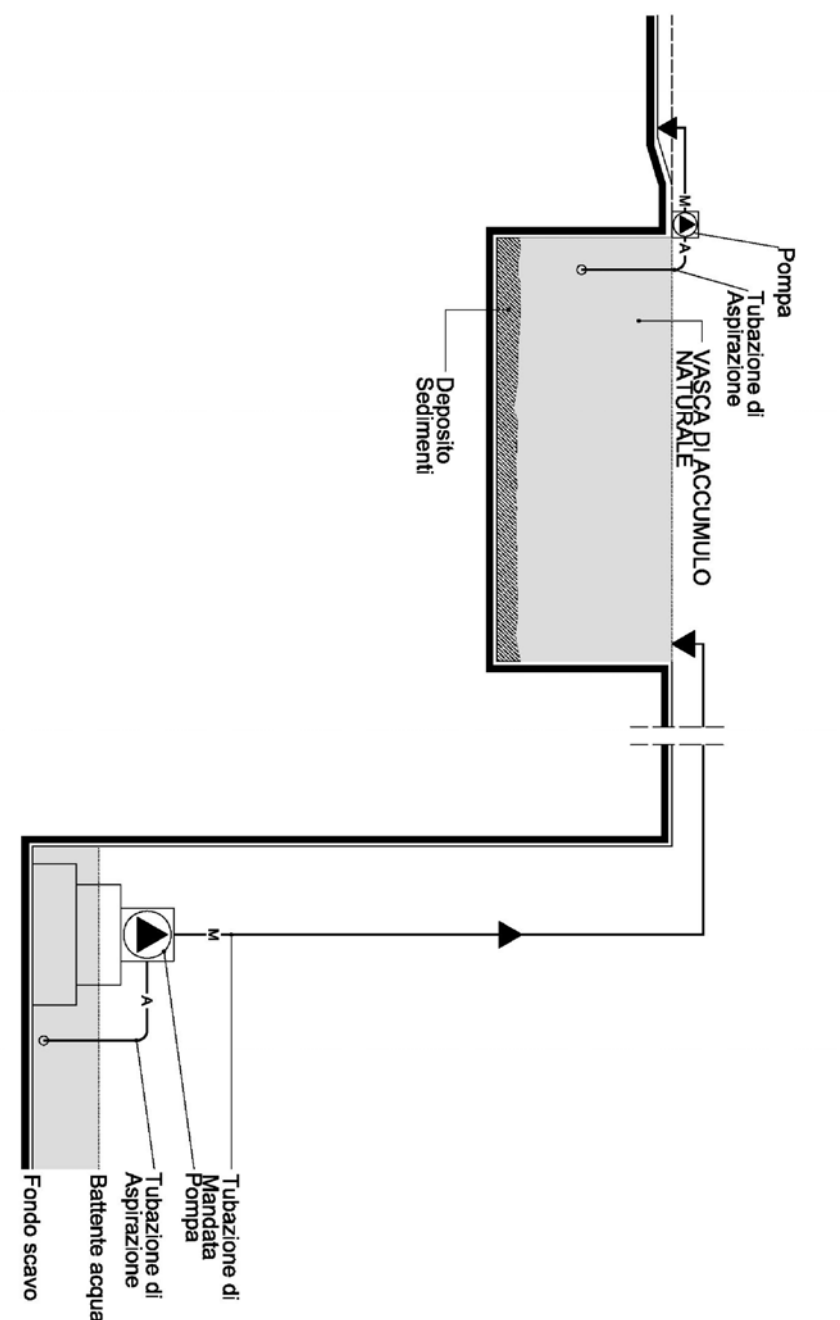
COORDINATE PICCHETTI

EST.	NORD.	EST.	NORD.		
1	1519344.78	4552196.56	11	1519628.34	4552558.97
2	1519337.88	4552221.51	12	1519661.68	4552497.53
3	1519439.89	4552349.25	13	1519622.10	4552488.97
4	1519459.86	4552421.68	14	1519605.25	4552451.94
5	1519367.57	4552480.35	15	1519610.08	4552416.22
6	1519368.12	4552535.74	16	1519639.27	4552366.25
7	1519380.12	4552549.46	17	1519634.40	4552295.71
8	1519449.80	4552502.25	18	1519460.29	4552226.06
9	1519476.23	4552515.75	19	1519431.92	4552205.28
10	1519503.33	4552581.59			

- A AREA LOGISTICA DI SUPPORTO CON BOX PREFABBRICATI
B COMPRESSORI
C BOX SPOGLIATOI
D IMPIANTO EOLICO



SCHEMA IMPIANTO DI ESAURIMENTO E DECATINAZIONE ACQUE FONDO SCANO



COMUNI DI TEMPIO PAUSANIA E LUOGOSANTO PROVINCIA DI OLBIA-TEMPIO

ESERCIZIO ATTIVITA' DI CAVA
PER MATERIALE DI COLTIVAZIONE:
ROCCHE ORNAMENTALI, DESTINATE ALLA PRODUZIONE
DI BLOCCHI, LASTRE E AFFINI

RINNOVO AUTORIZZAZIONE

RICHIEDENTE : GRANIRIOSA S.R.L.
LOCALITA' : ZONA IND. - SETT. 7 - 07026 OLBIA (OT)
MATERIALE : PULPUGIA
DENOMINAZIONE COMMERCIALE : GRANITO
SUPERFICIE CATASTALE : ha 06 are 21 centiare 70

PIANO QUOTATO
STATO FINALE

Dot. Ing. Ignazio MASALA

TRV.

6

Dot. Ing. Massimiliano MASALA

SCALA
1:500

Dot. Ing. Mauro MASALA

DATA
SETTEMBRE 2023

RILIEVI S.A.P.R. :
Dot. Ing. Elias SEDDA

STUDIO TECNICO MASALA
VIA 1 MAGGIO, 4 09047 SELARGIUS (CA)
TEL.FAX 070/841478

CAD LICENSES : L.S.H. Atlante 631, BENTLEY MicroStation 2592721460, AUTODESK Autocad 99000095169